

SARNONICO - ANELLO ALTA VAL DI NON

← 19,3km | ⌚ 1:42h. | ⬆️ 328m | ⬆️ 329m | Difficoltà -



Base cartografica: cartografia di Outdooractive; Germania: ©GeoBasis-DE / BKG 2019, ©GeoBasis-DE / LDBV 2019, Austria: ©1996-2019 here, Tutti i diritti riservati. ©BEV 2012, ©Land Vorarlberg, Italia: ©1994-2019 here, Tutti i diritti riservati. ©OpenStreetMap (www.openstreetmap.org) contributors, CC-BY-SA (www.creativecommons.org)

SARNONICO - ANELLO ALTA VAL DI NON

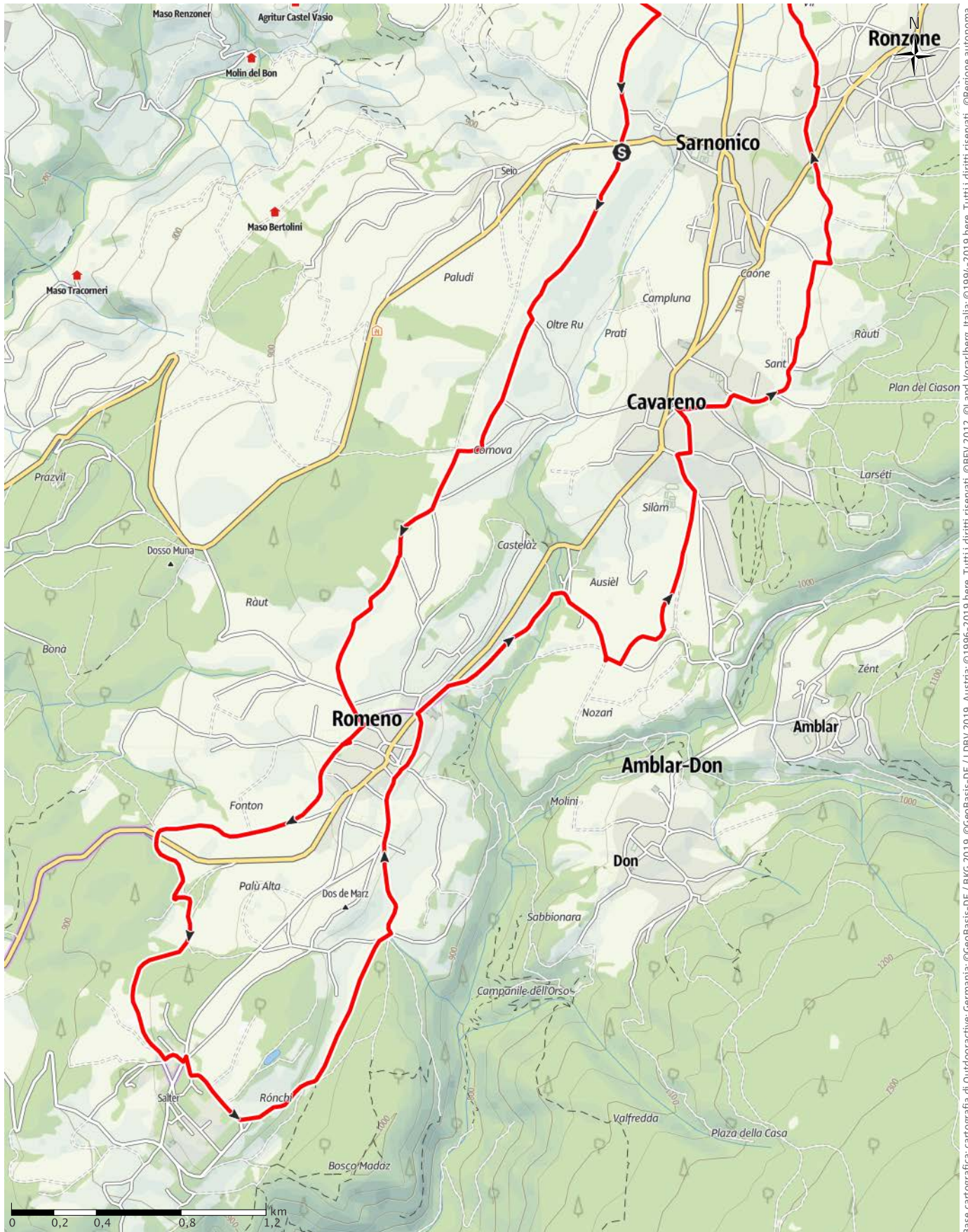
← 19,3km

🕒 1:42h.

▲ 328m

▼ 329m

Difficoltà -



Base cartografica: cartografia di Outdooractive; Germania: ©GeoBasis-DE / BKG 2019, Austria: ©1996-2019 here, Tutti i diritti riservati. ©BEV 2012, ©Land Vorarlberg, Italia: ©1994-2019 here, Tutti i diritti riservati. ©Regione autonoma di Bolzano Alti Adige - Ripartizione natura, paesaggio e sviluppo del territorio, © Cartago S.R.L., Svizzera: Geodata © swisstopo, ©BAFU - Bundesamt für Umwelt, cartografia di Outdooractive; OpenStreetMap: ©OpenStreetMap (www.openstreetmap.org) contributors, CC-BY-SA (www.creativecommons.org)

SARNONICO - ANELLO ALTA VAL DI NON

↔ 19,3km

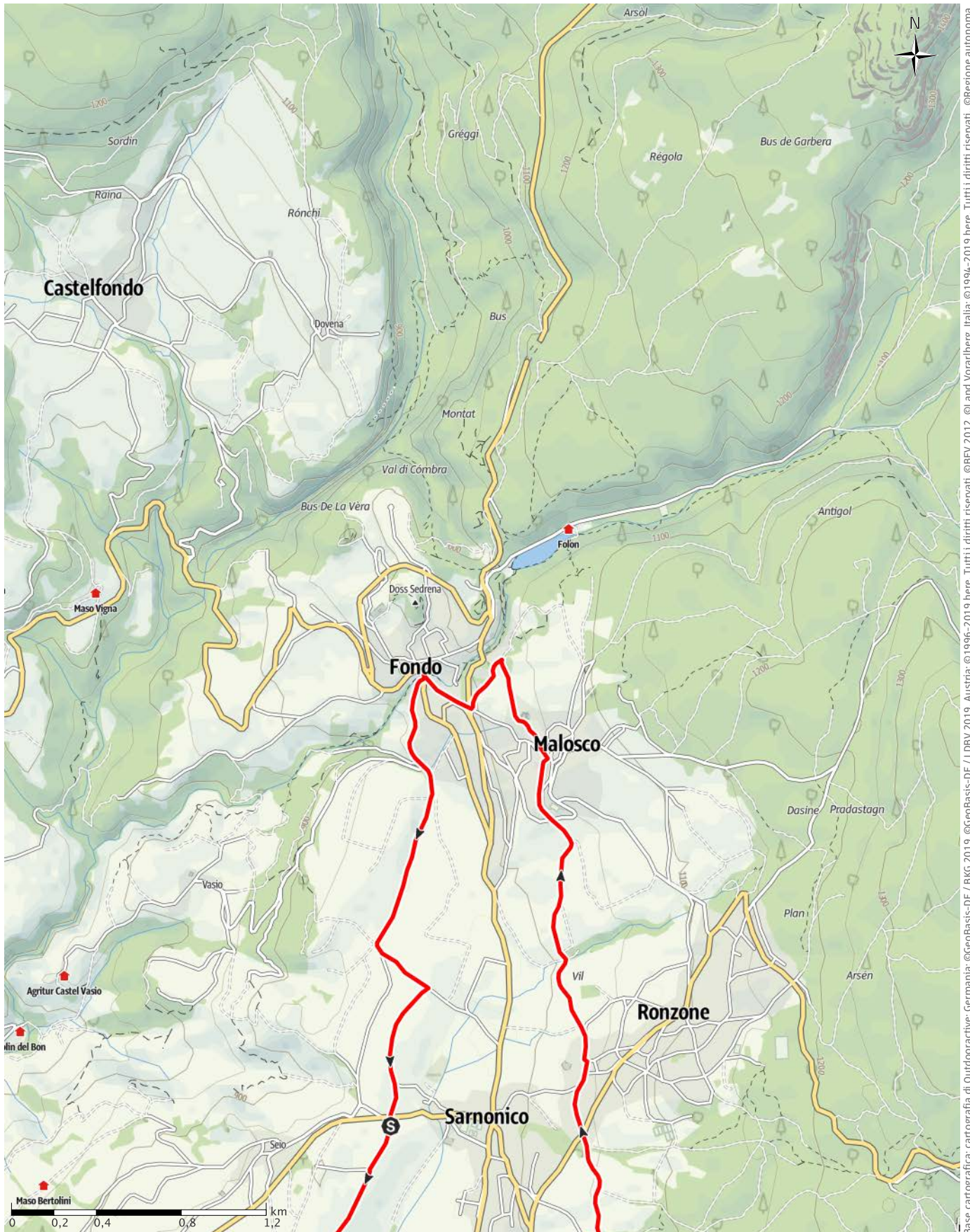
🕒 1:42h.

▲ 328m

▼ 329m

Difficoltà

-



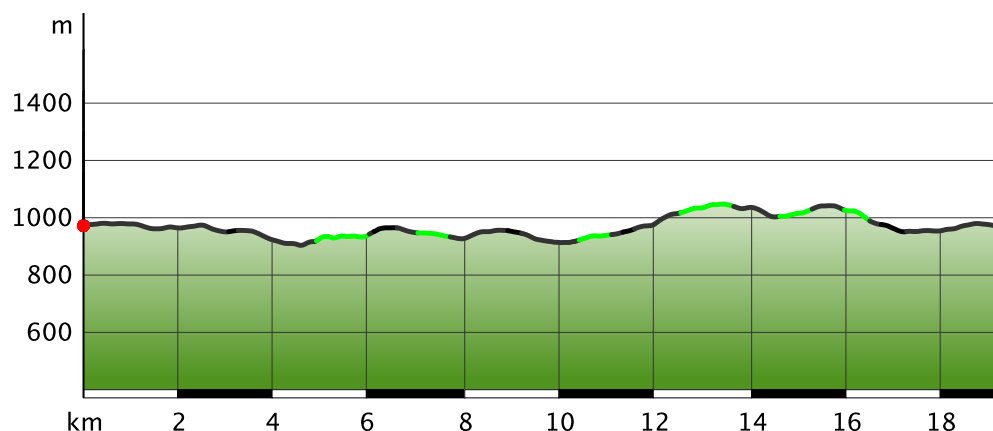
Base cartografica: cartografia di Outdooractive; germania: ©GeoBasis-DE / BKG 2019, ©GeoBasis-DE / LDBV 2019, Austria: ©1996-2019 here, Tutti i diritti riservati. ©BEV 2012, ©Land Vorarlberg, Italia: ©1994-2019 here, Tutti i diritti riservati. ©Regione autonoma di Bolzano Alti Adige - Ripartizione natura, paesaggio e sviluppo del territorio, © Cartago S.R.L., Svizzera: Geodata © swisstopo, ©BAFU - Bundesamt für Umwelt Base cartografica: cartografia di Outdooractive; OpenStreetMap: ©OpenStreetMap (www.openstreetmap.org) contributors, CC-BY-SA (www.creativecommons.org)

SARNONICO - ANELLO ALTA VAL DI NON

Tipo di percorso

Asfaltato	12,8km
sentiero	5km
Strada pubblica	1,5km

Profilo altimetrico



Dati dell'itinerario

Bicicletta (Ciclismo)

Lunghezza ↔ 19,3 km

Durata ⌚ 1:42 h.

Salita ▲ 328 m

Discesa ▼ 329 m

Difficoltà -

Impegno fisico ●●●●●

Tecnica ●●●●●

Livello sul mare



1053m

905m

Periodo consigliato

GEN | FEB | MAR
 APR | MAG | GIU
 LUG | AGO | SET
 OTT | NOV | DIC

Recensioni

Autori

Emozione ●●●●●

Paesaggio ●●●●●

Community

Altri dati



e-MAX srls

Ultimo aggiornamento: 10.04.2019

Apri l'itinerario sul tuo Smartphone



Scannerizzare questo codice col Smartphone per aprire l'itinerario sul tuo telefonino.

Link al sito web

<http://regio.outdooractive.com/oar-val-di-non/s/cytXg>